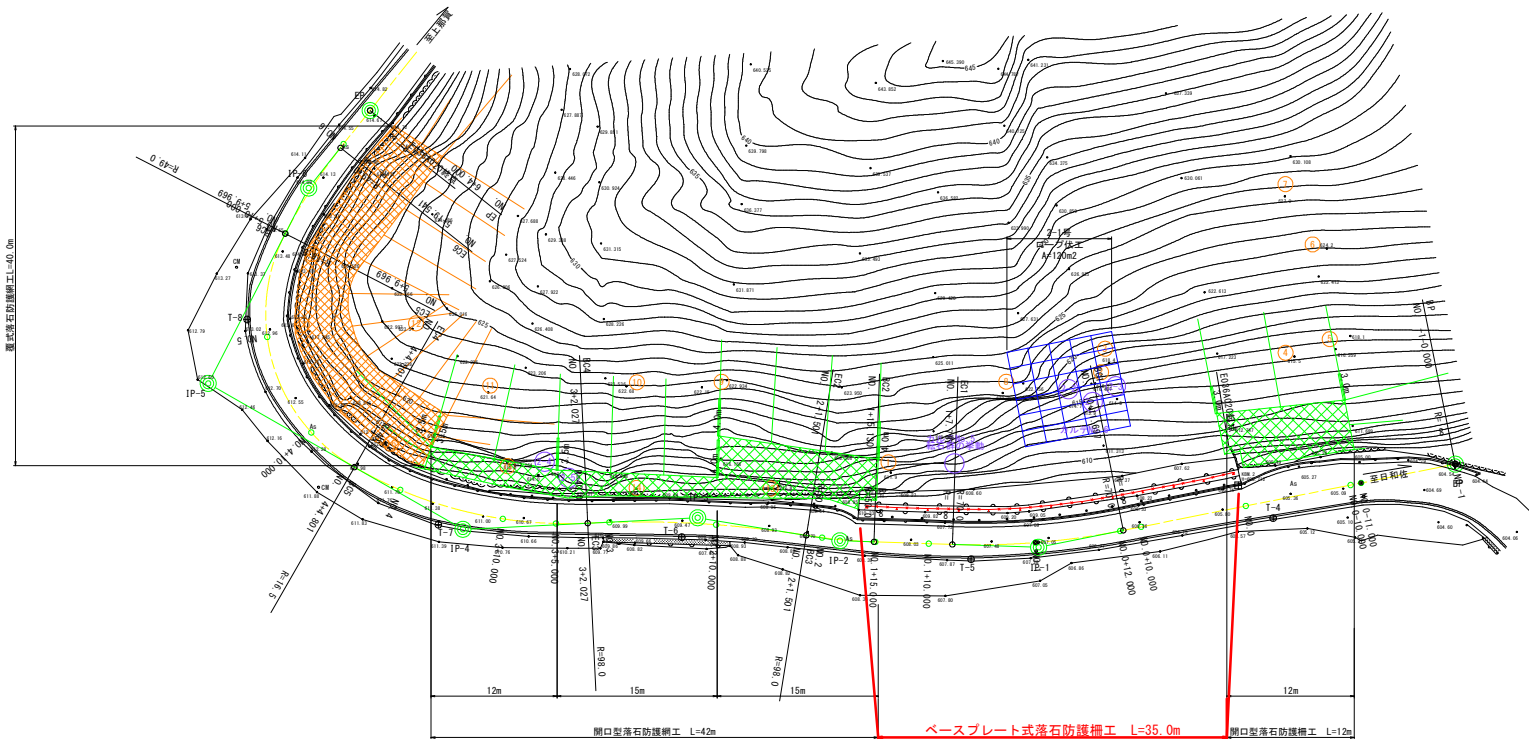


平面図 (1) S=1:250  
 落石防護柵

凡例

- 防災カルテ
- カルテ周辺の落石



基準点座標一覧表

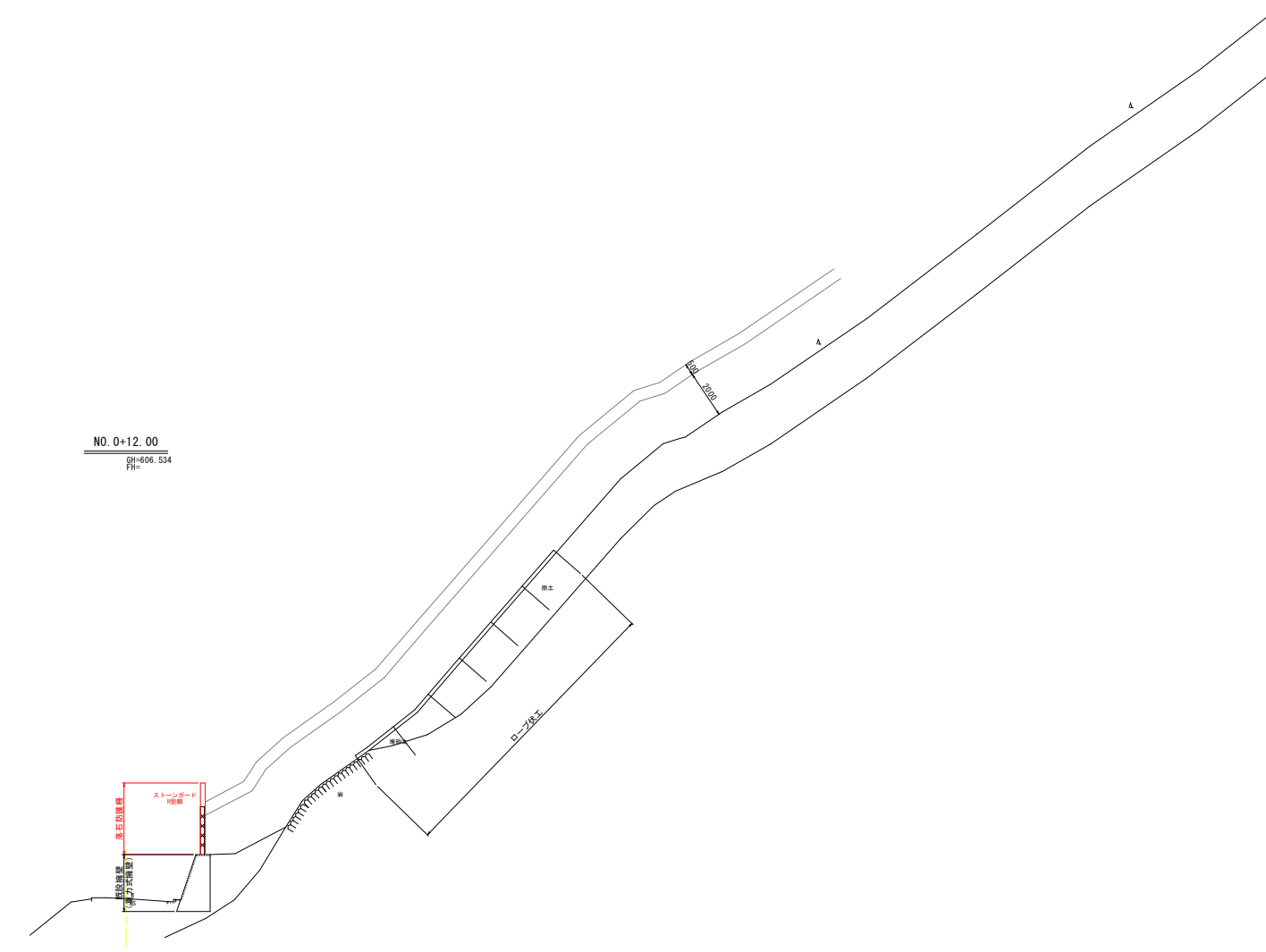
| 点名  | X座標     | Y座標     | Z座標     |
|-----|---------|---------|---------|
| T-4 | 482.900 | 482.900 | 606.469 |
| T-5 | 390.362 | 426.345 | 607.784 |
| T-6 | 376.447 | 450.140 | 609.509 |
| T-7 | 365.261 | 469.312 | 611.379 |
| T-8 | 339.817 | 477.135 | 613.131 |

当初設計図面

|      |                                |
|------|--------------------------------|
| 工事名  | R8波土: 日和佐上那賀線<br>美波・山河内 落石対策工事 |
| 路線名等 | (主) 日和佐上那賀線                    |
| 工事箇所 | 海部郡美波町山河内                      |
| 図面名  | 平面図 (1)                        |
| 縮尺   | S=1:250 図面番号 1 / 11            |
| 会社名  |                                |
| 事業者名 | 徳島県 美波積土整備事務所                  |

# 標準断面図 S=1:100

(2工区-2)

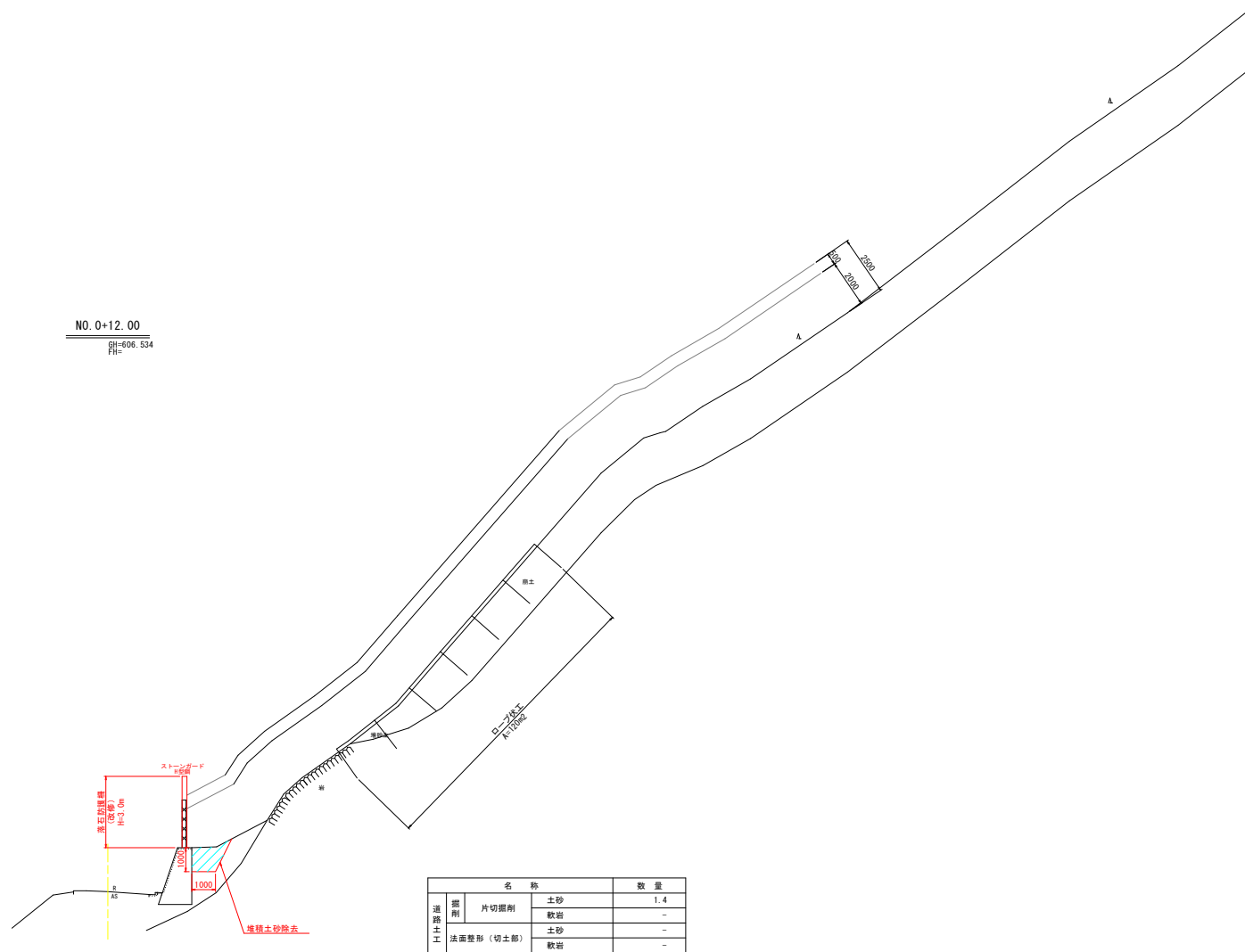


## 当初設計図面

|      |                               |      |        |
|------|-------------------------------|------|--------|
| 工事名  | R8波土 日和佐上那賀線<br>美波・山河内 落石対策工事 |      |        |
| 路線名等 | (主) 日和佐上那賀線                   |      |        |
| 工事箇所 | 海部郡美波町山河内                     |      |        |
| 図面名  | 標準断面図                         |      |        |
| 縮尺   | S=1:100                       | 図面番号 | 2 / 11 |
| 会社名  |                               |      |        |
| 事業者名 | 徳島県 美波積土整備事務所                 |      |        |



# 横断図(その2) S=1:100 (2工区)



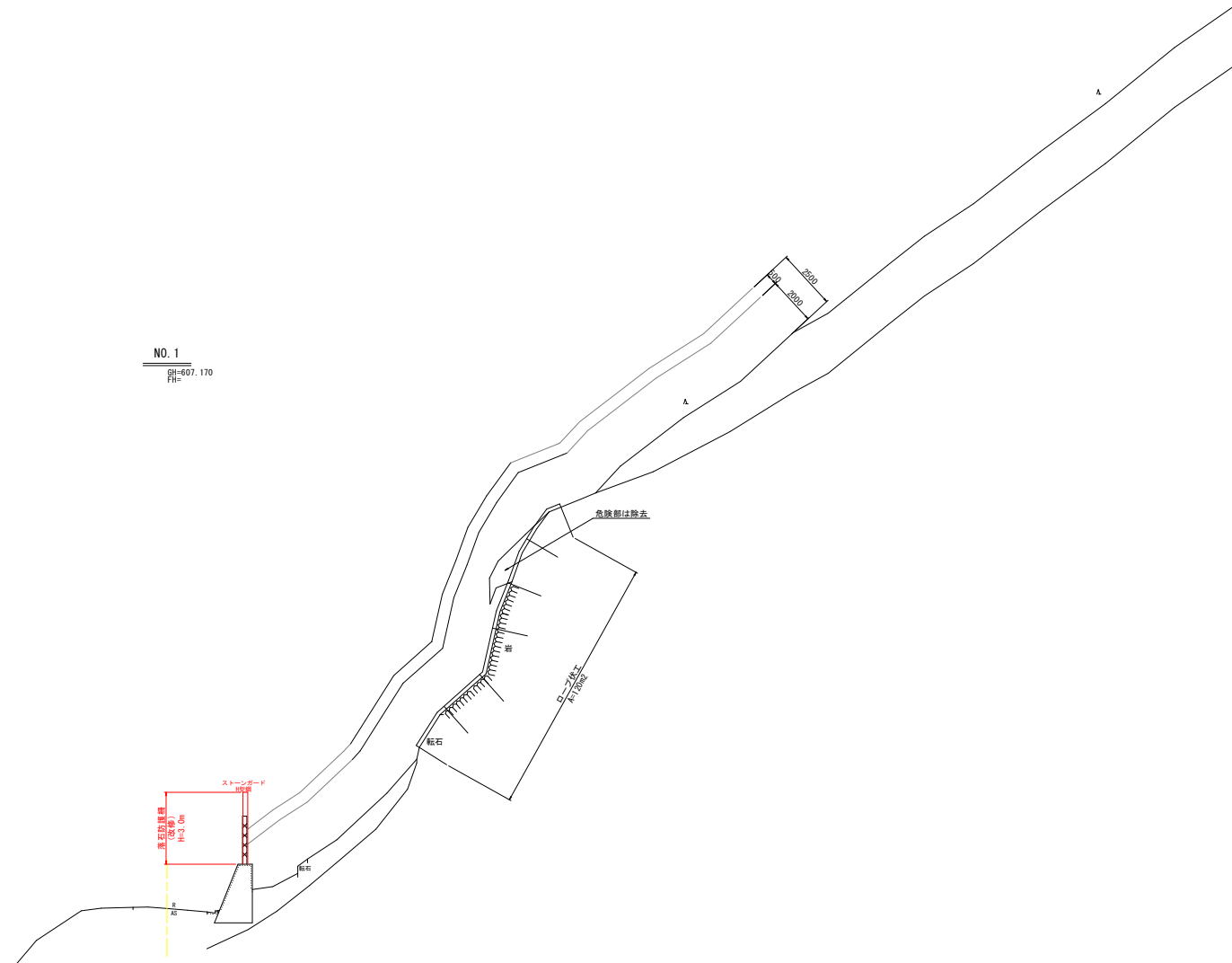
NO. 0+12.00  
GH=606.534  
FH=

DL=600.000

## 当初設計図面

|      |                               |      |        |
|------|-------------------------------|------|--------|
| 工事名  | R8波土・日和佐上那賀線<br>美波・山河内 落石対策工事 |      |        |
| 路線名等 | (主) 日和佐上那賀線                   |      |        |
| 工事箇所 | 海部郡美波町山河内                     |      |        |
| 図面名  | 横断図(その2)                      |      |        |
| 縮尺   | S=1:100                       | 図面番号 | 4 / 11 |
| 会社名  |                               |      |        |
| 事業者名 | 徳島県 美波積土整備事務所                 |      |        |

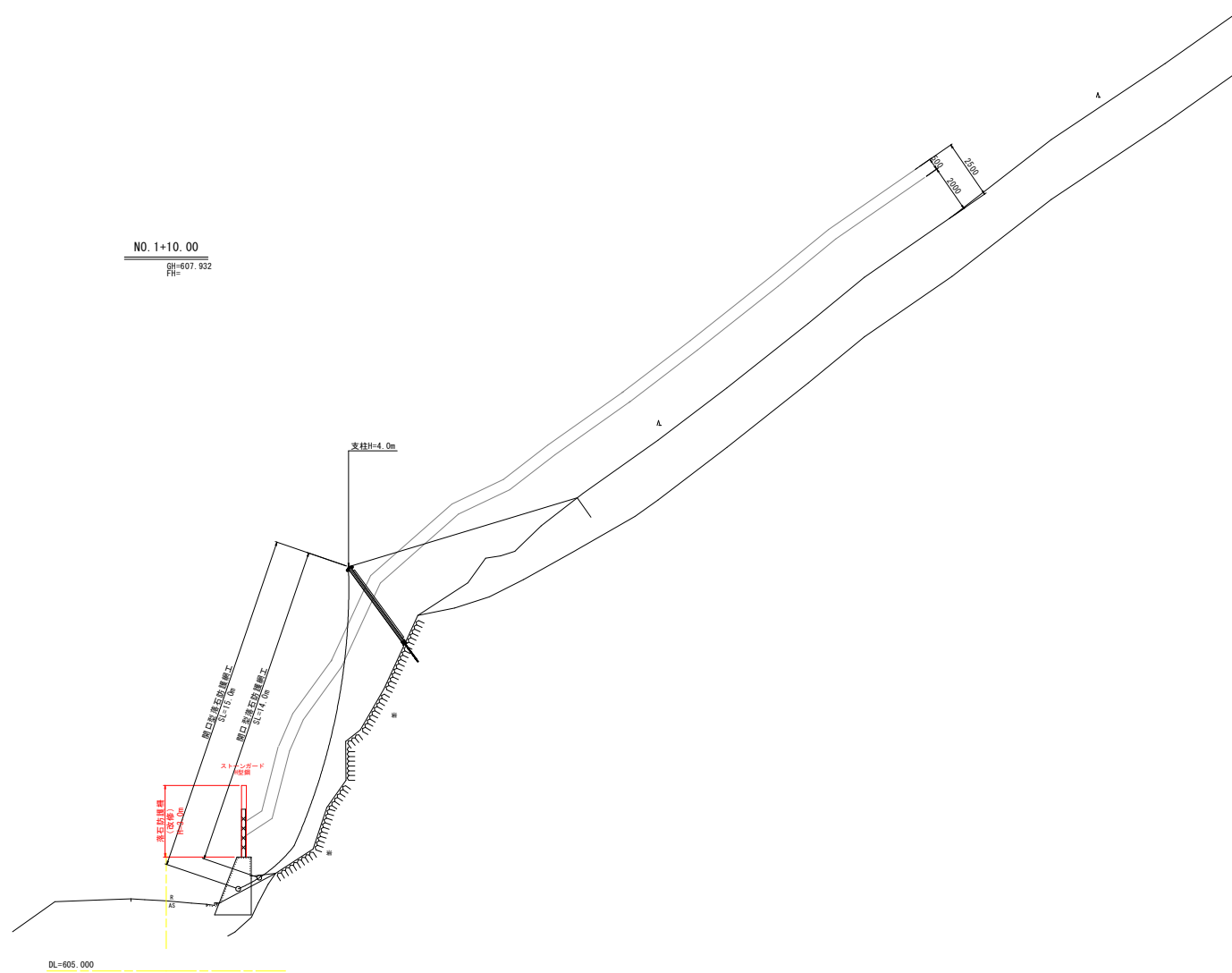
# 横断図(その3) S=1:100 (2工区)



## 当初設計図面

|      |                               |      |        |
|------|-------------------------------|------|--------|
| 工事名  | R8波土 日和佐上那賀線<br>美波・山河内 落石対策工事 |      |        |
| 路線名等 | (主) 日和佐上那賀線                   |      |        |
| 工事箇所 | 海部郡美波町山河内                     |      |        |
| 図面名  | 横断図(その3)                      |      |        |
| 縮尺   | S=1:100                       | 図面番号 | 5 / 11 |
| 会社名  |                               |      |        |
| 事業者名 | 徳島県 美波積土整備事務所                 |      |        |

# 横断図(その4) S=1:100 (2工区)



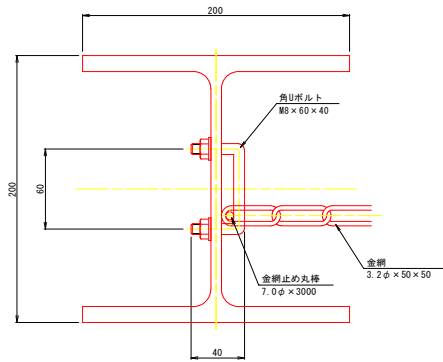
## 当初設計図面

|      |                               |      |        |
|------|-------------------------------|------|--------|
| 工事名  | R8波土 日和佐上那賀線<br>美波・山河内 落石対策工事 |      |        |
| 路線名等 | (主) 日和佐上那賀線                   |      |        |
| 工事箇所 | 海部郡美波町山河内                     |      |        |
| 図面名  | 横断図(その4)                      |      |        |
| 縮尺   | S=1:100                       | 図面番号 | 6 / 11 |
| 会社名  |                               |      |        |
| 事業者名 | 徳島県 美波積土整備事務所                 |      |        |

# ベースプレート式落石防護柵工構造図

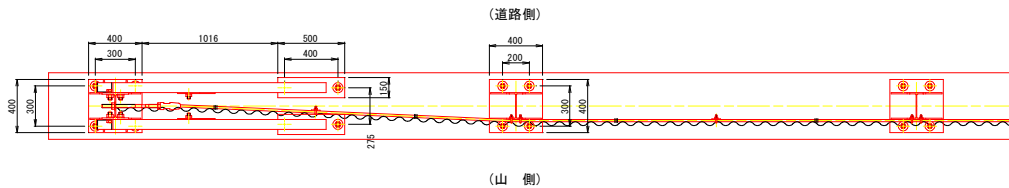
端末支柱金網取付部詳細図

S=1:2



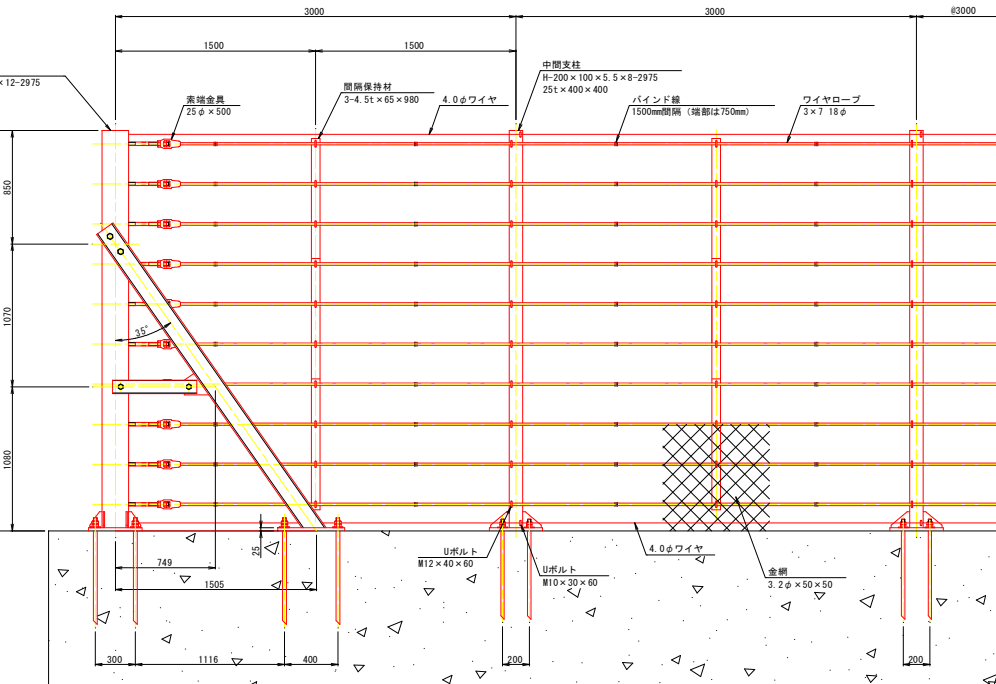
平面図

S=1:20



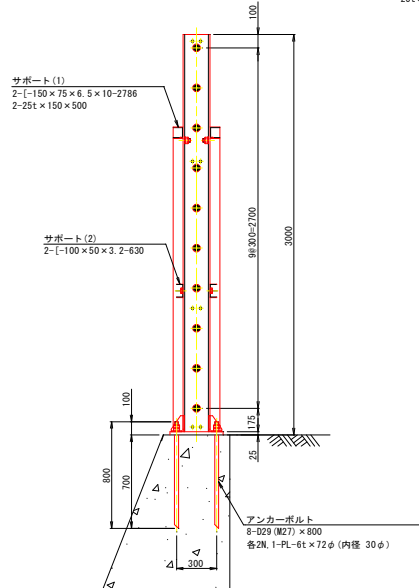
正面図

S=1:20



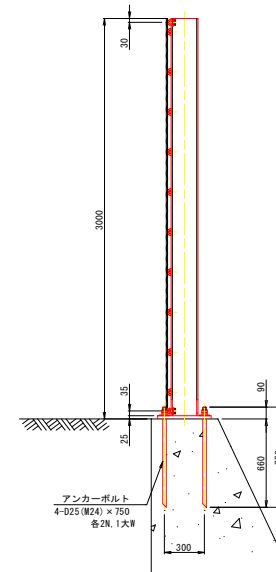
端末支柱側面図

S=1:20



中間支柱側面図

S=1:20



※ボルトM27×60は強度区分8.8とする

当初設計図面

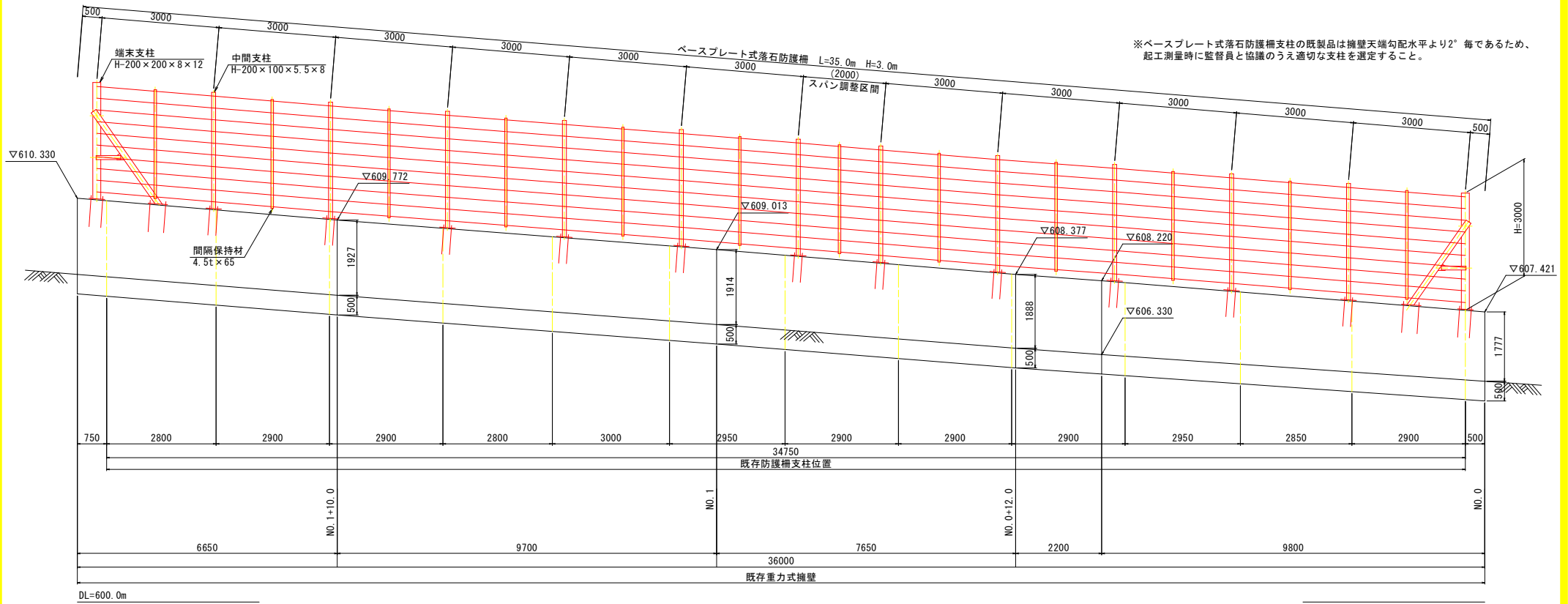
|      |                               |
|------|-------------------------------|
| 工事名  | R8波土、日和佐上那賀線<br>美波・山河内 落石対策工事 |
| 路線名等 | (主) 日和佐上那賀線                   |
| 工事箇所 | 海部郡美波町山河内                     |
| 図面名  | ベースプレート式落石防護柵工構造図             |
| 縮尺   | 図示 図面番号 7 / 11                |
| 会社名  |                               |
| 事業者名 | 徳島県 美波積土整備事務所                 |

\*下り勾配の場合、各勾配により、サポートアンカー位置、ピッチ等がそれぞれ異なるため注意。

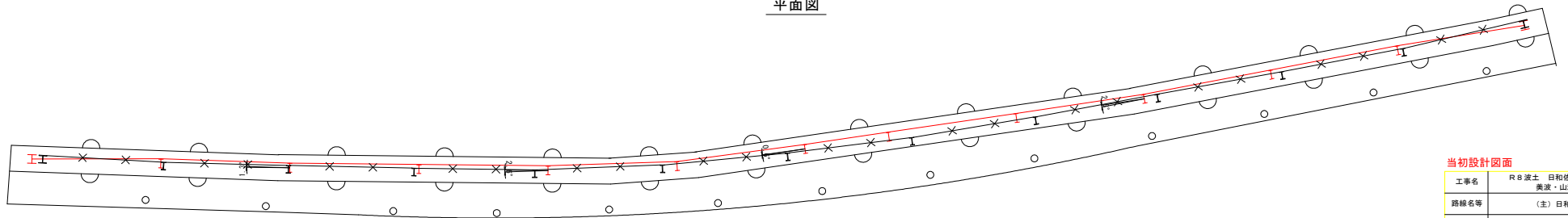
# ベースプレート式落石防護柵工詳細図

S=1:50

展開図



平面図



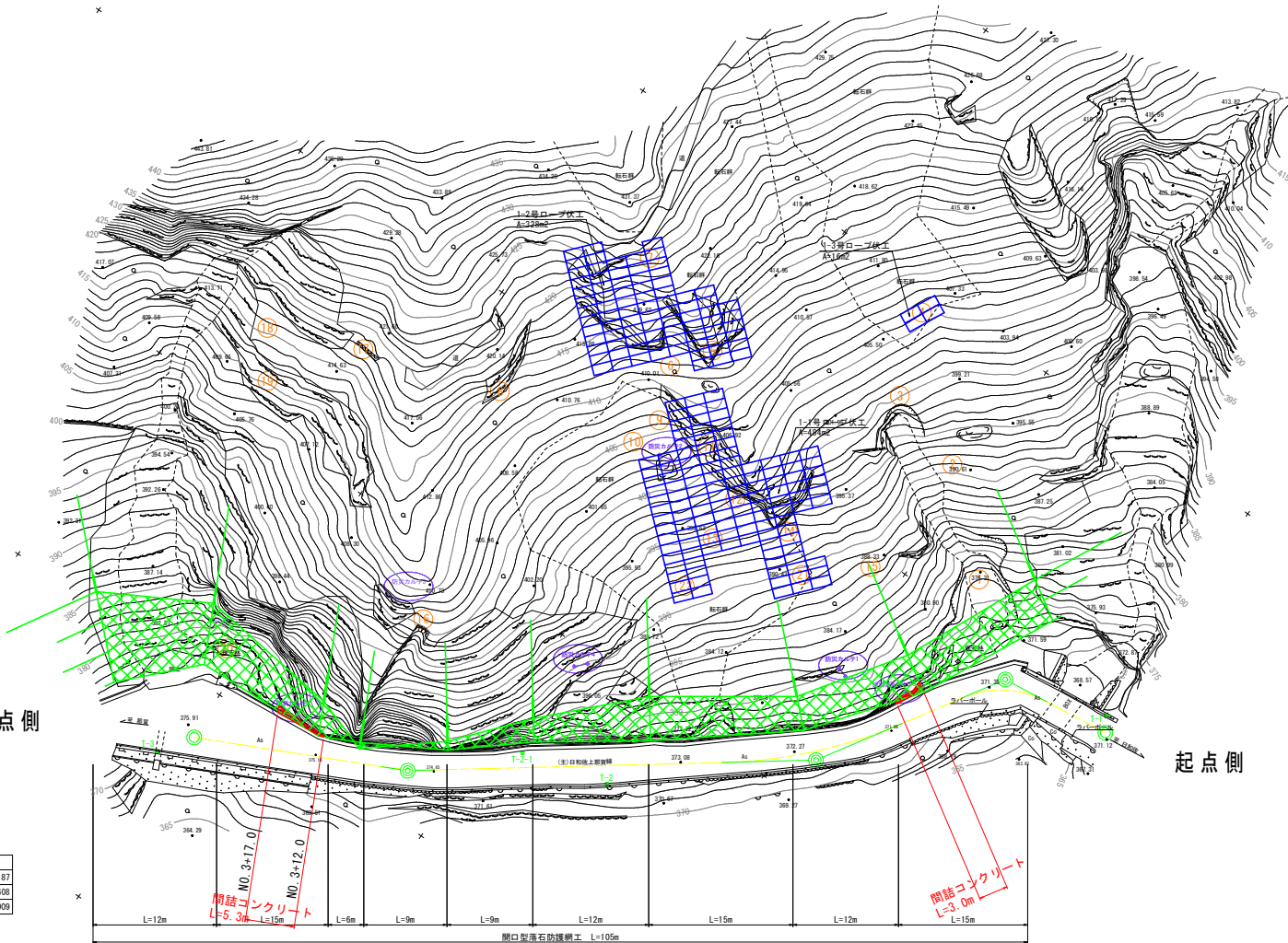
当初設計図面

|      |                               |      |        |
|------|-------------------------------|------|--------|
| 工事名  | R8波土 日和佐上那賀線<br>美波・山河内 落石対策工事 |      |        |
| 路線名等 | (主) 日和佐上那賀線                   |      |        |
| 工事箇所 | 海部郡美波町山河内                     |      |        |
| 図面名  | ベースプレート式落石防護柵工詳細図             |      |        |
| 縮尺   | S=1:50                        | 図面番号 | 8 / 11 |
| 会社名  |                               |      |        |
| 事業者名 | 徳島県 美波県土整備事務所                 |      |        |

# 平面図 (2) S=1:250

間詰コンクリート

- 凡例
- ① 防災カルテ
  - ② 落石番号



4級基準点座標一覧表

| 点名  | X座標      | Y座標      | 標高      |
|-----|----------|----------|---------|
| T-1 | 1000.000 | 1000.000 | 371.187 |
| T-2 | 965.171  | 962.448  | 373.608 |
| T-3 | 941.707  | 923.106  | 375.909 |

当初設計図面

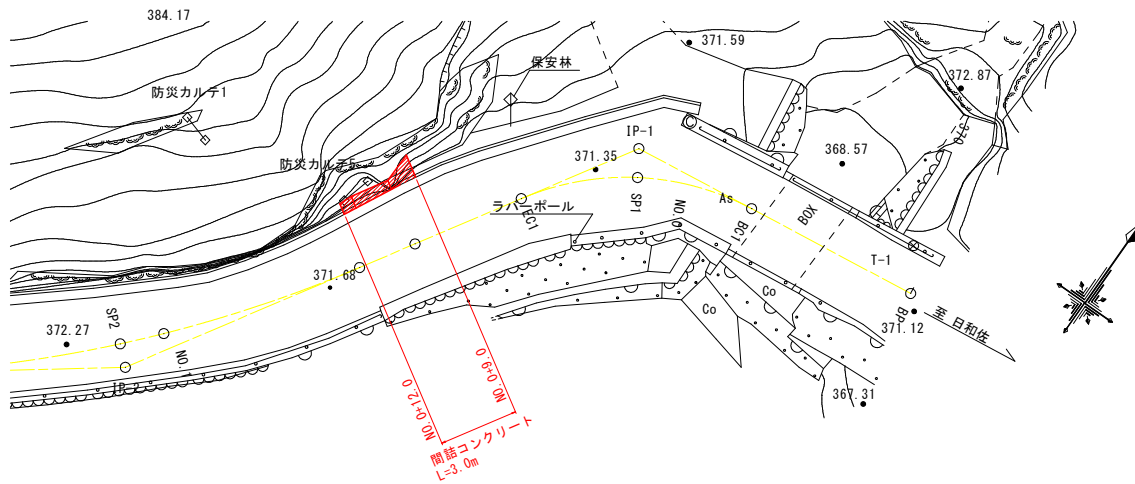
|      |                               |
|------|-------------------------------|
| 工事名  | R8波土 日和佐上那賀線<br>美波・山河内 落石対策工事 |
| 路線名等 | (主) 日和佐上那賀線                   |
| 工事箇所 | 海部郡美波町山河内                     |
| 図面名  | 平面図 (2)                       |
| 縮尺   | S=1:250 図面番号 9 / 11           |
| 会社名  |                               |
| 事業者名 | 徳島県 美波橋土整備事務所                 |

# 間詰コンクリート (1)

## 抜け落ち対策. 1 (起点側)

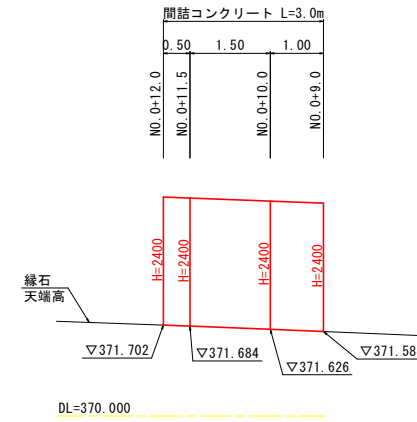
平面図

S=1:100



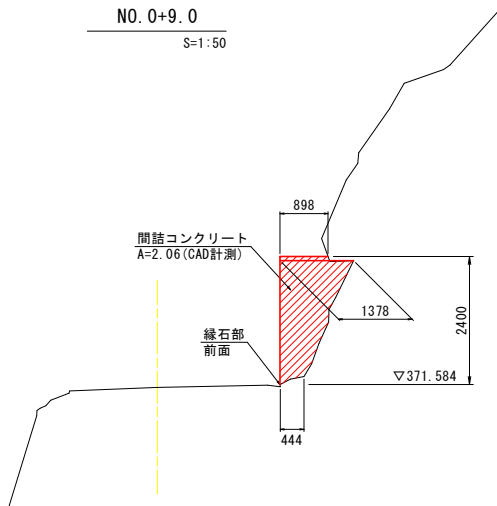
正面展開図

S=1:50



3D測量横断  
NO. 0+9.0

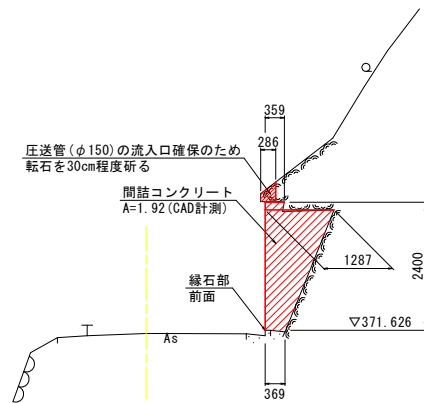
S=1:50



DL=368.000

実測横断  
NO. 0+10.00

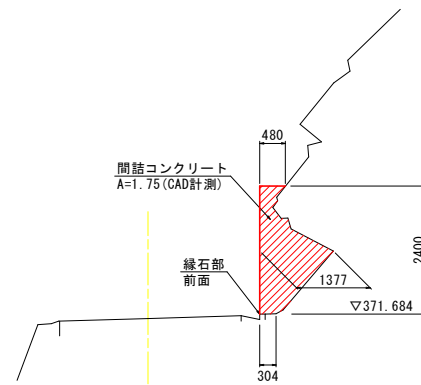
S=1:50



DL=368.000

3D測量横断  
NO. 0+11.5

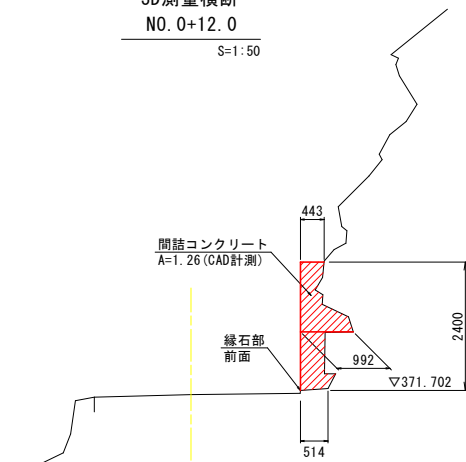
S=1:50



DL=368.000

3D測量横断  
NO. 0+12.0

S=1:50



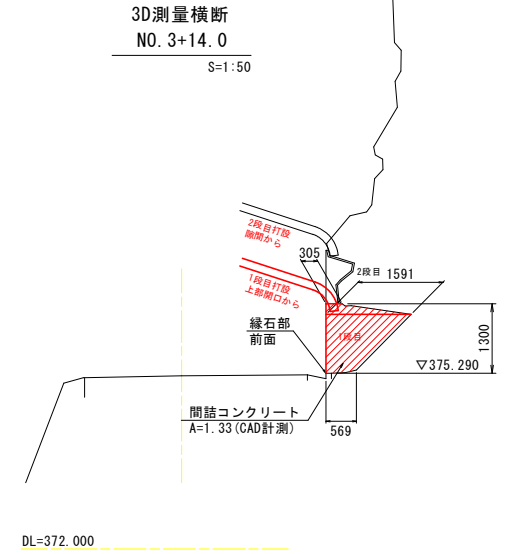
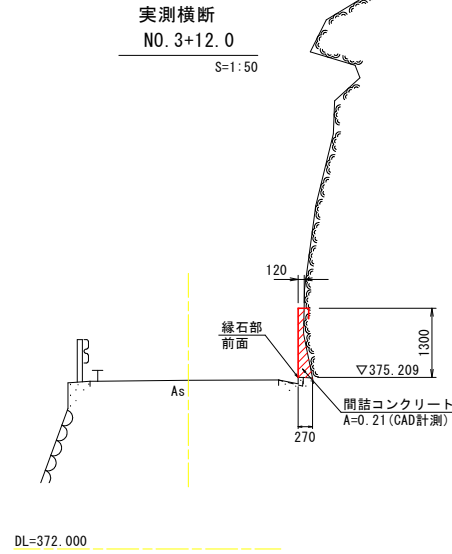
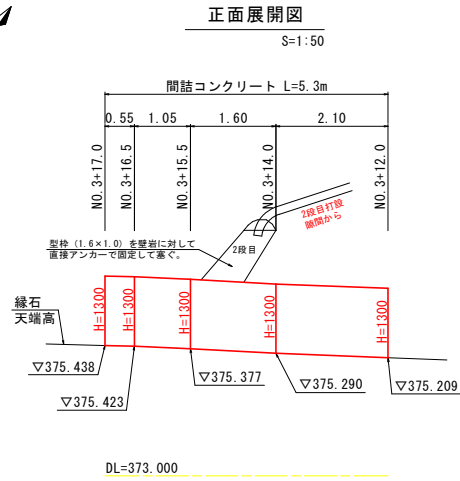
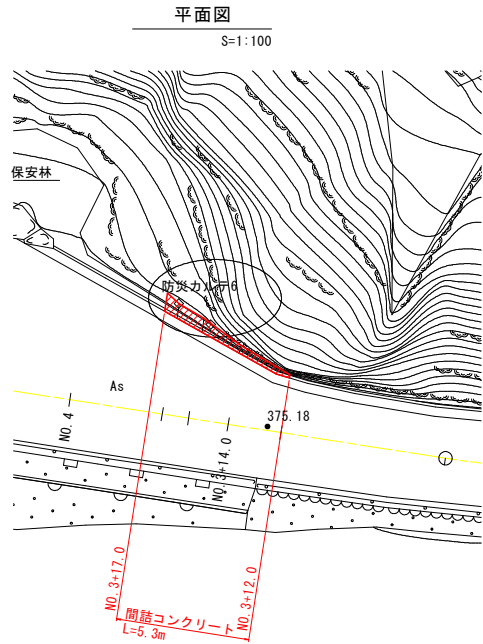
DL=368.000

当初設計図面

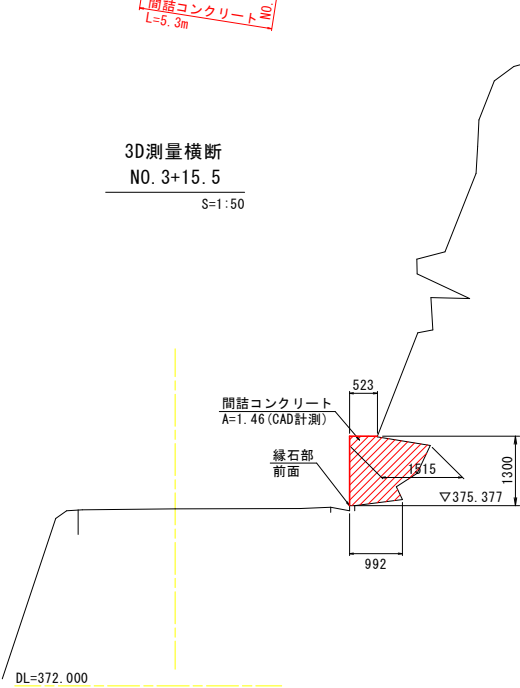
|      |                                |
|------|--------------------------------|
| 工事名  | R8波土: 日和佐上那賀線<br>美波・山河内 落石対策工事 |
| 路線名等 | (主) 日和佐上那賀線                    |
| 工事箇所 | 海部郡美波町山河内                      |
| 図面名  | 間詰コンクリート (1)                   |
| 縮尺   | 図示 図面番号 10 / 11                |
| 会社名  |                                |
| 事業者名 | 徳島県 美波橋土整備事務所                  |

# 間詰コンクリート (2)

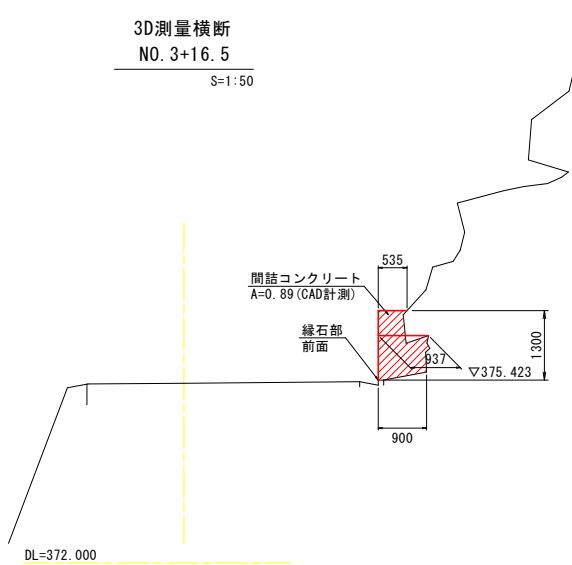
## 抜け落ち対策. 2 (終点側)



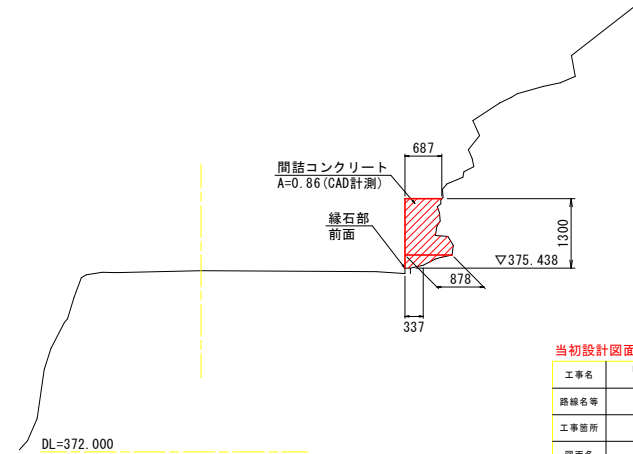
3D測量横断  
NO. 3+15.5  
S=1:50



3D測量横断  
NO. 3+16.5  
S=1:50



3D測量横断  
NO. 3+17.0  
S=1:50



当初設計図面

|      |                                |
|------|--------------------------------|
| 工事名  | R8波土: 日和佐上那賀線<br>美波・山河内 落石対策工事 |
| 路線名等 | (主) 日和佐上那賀線                    |
| 工事箇所 | 海部郡美波町山河内                      |
| 図面名  | 間詰コンクリート (2)                   |
| 縮尺   | 図示 図面番号 11 / 11                |
| 会社名  |                                |
| 事業者名 | 徳島県 美波橋土整備事務所                  |